


2030 인천광역시 경관계획(안) 시민공청회

■ 일 시 : 2017년 7월 25일 화요일 14:00


■ 장 소 : 인천문화예술회관 회의장
(인천광역시 남동구 예술로 149)

[2030 인천광역시 경관계획(안)]

시민공청회

- 일 시 : 2017년 7월 25일 화요일 14:00
- 장 소 : 인천문화예술회관 회의장
(인천광역시 남동구 예술로 149)
- 주 최 :  인천광역시
- 주 관 : 인하대학교, (주)도시건축소도

공청회 개요

- 근 거 : 경관법 제11조
- 일 시 : 2017년 7월 25일 화요일 14:00 ~ 16:00
- 장 소 : 인천문화예술회관 회의장
- 주 최 :  인천광역시
- 주 관 : 인하대학교, (주)도시건축소도
- 패 널

발 표 | 김경배 (인하대학교 교수)

좌 장 | 이인성 (한국도시설계학회장)

토론자 | 이한구 (인천광역시의회 의원)

임영택 (국토교통부 건축문화경관과 사무관)

박현찬 (서울연구원 선임연구위원)

이인재 (인천발전연구원 선임연구위원)

지영일 (인천지속가능발전협의회 사무처장)

위재송 ((주)도시건축소도 소장)

공청회 진행순서

시 간	내 용	비 고
14:00 ~ 14:08	 개회 및 국민의례 개회사	경관디자인팀장 도시계획국장
14:08 ~ 14:10	 경과보고	도시경관과장
14:10 ~ 14:30	 경관계획(안) 발표	김경배 교수(인하대학교)
14:30 ~ 14:40	 장내정리 및 휴식	-
14:40 ~ 15:30	 토 론	좌 장 : 이인성 (한국도시설계학회장) 토 론 자 : 이한구 (인천광역시의회 의원) 임영택 (국토교통부 건축문화경관과 사무관) 박현찬 (서울연구원 선임연구위원) 이인재 (인천발전연구원 선임연구위원) 지영일 (인천지속가능발전협의회 사무처장) 위재송 ((주)도시건축소도 소장)
15:30 ~ 16:00	 질의 및 답변	참석자

[2030 인천광역시 경관계획(안)]

2030 인천광역시 경관계획(안)

2017. 7



2030 인천광역시 경관계획(안)

Contents

01 계획개요

- 1.1 계획의 배경 및 목적
- 1.2 계획의 범위
- 1.3 계획의 위상과 성격
- 1.4 추진경위

02 현황진단 및 계획방향설정

- 2.1 현황진단 개요
- 2.2 인천시 경관현황
- 2.3 인천시 경관계획 방향

03 경관기본구상

- 3.1 미래상
- 3.2 목표 및 전략
- 3.3 전략별 세부내용

04 경관기본계획

- 4.1 경관권역계획
- 4.2 경관축 계획
- 4.3 경관거점 계획
- 4.4 중점경관관리구역계획
- 4.5 기타 경관관리계획

05 실행계획

- 5.1 실행계획 기본방향
- 5.2 경관제도 개선방안
- 5.3 경관사업 개선방안
- 5.4 경관협정 개선방안

01 계획개요

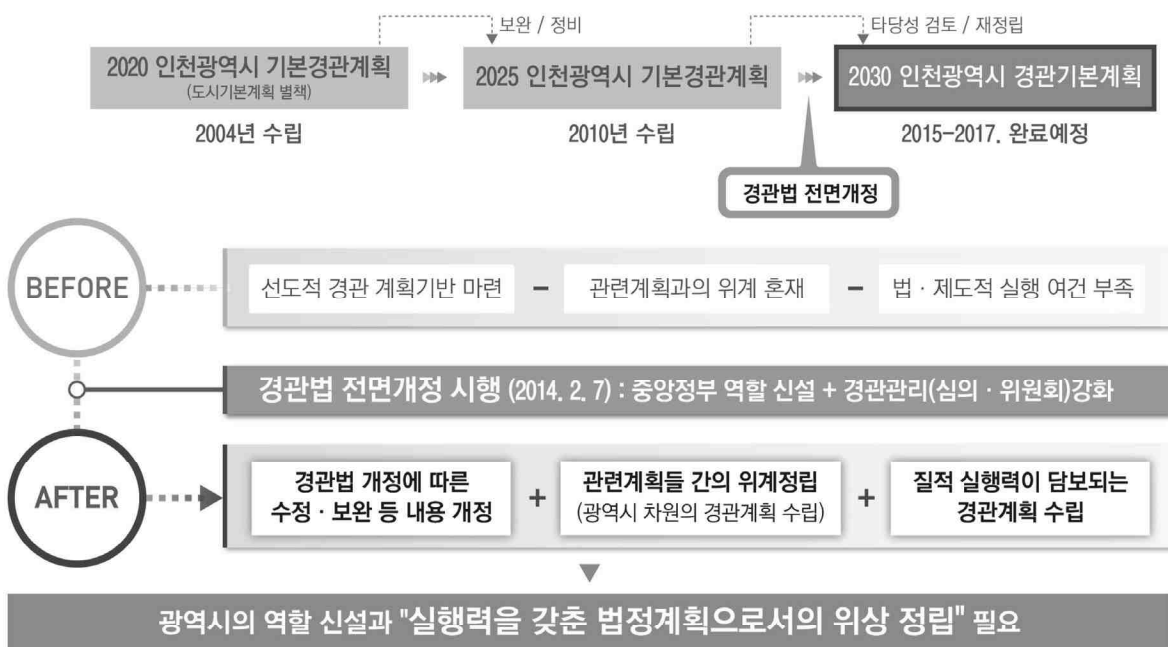
2030 인천광역시 경관계획(안)

- 1.1 계획의 배경 및 목적
- 1.2 계획의 범위
- 1.3 계획의 위상과 성격
- 1.4 추진경위

1.1 계획의 배경 및 목적

2030 인천광역시 경관계획(안)
계획개요

① 계획수립 배경



1.1 계획의 배경 및 목적

2030 인천광역시 경관계획(안)
계획개요

② 계획수립 목적

"2030 인천광역시 경관계획" 수립을 통해서



5

1.2 계획의 범위

2030 인천광역시 경관계획(안)
계획개요

- 인천광역시 관할구역 전체 (1,047km² | 2016.12 기준)
- 8구 2군, 1읍 19면 129개동, 168개 도서 (40개 유인도서+128개 무인도서)
- 목표설정 기준이 되는 시점을 기준년도로 설정, 최종 실현단계를 3단계로 구분하여 5년 단위로 단계별 계획실행

| 기준년도 : 2015년
| 목표연도 : 2030년

준비 | 2015년 ~ 2020년
기반구축 및 정착

추진 | 2021년 ~ 2025년
내실화 및 활성화

정착 | 2026년 ~ 2030년
체계화 및 고도화



6

1.3 계획의 위상과 성격

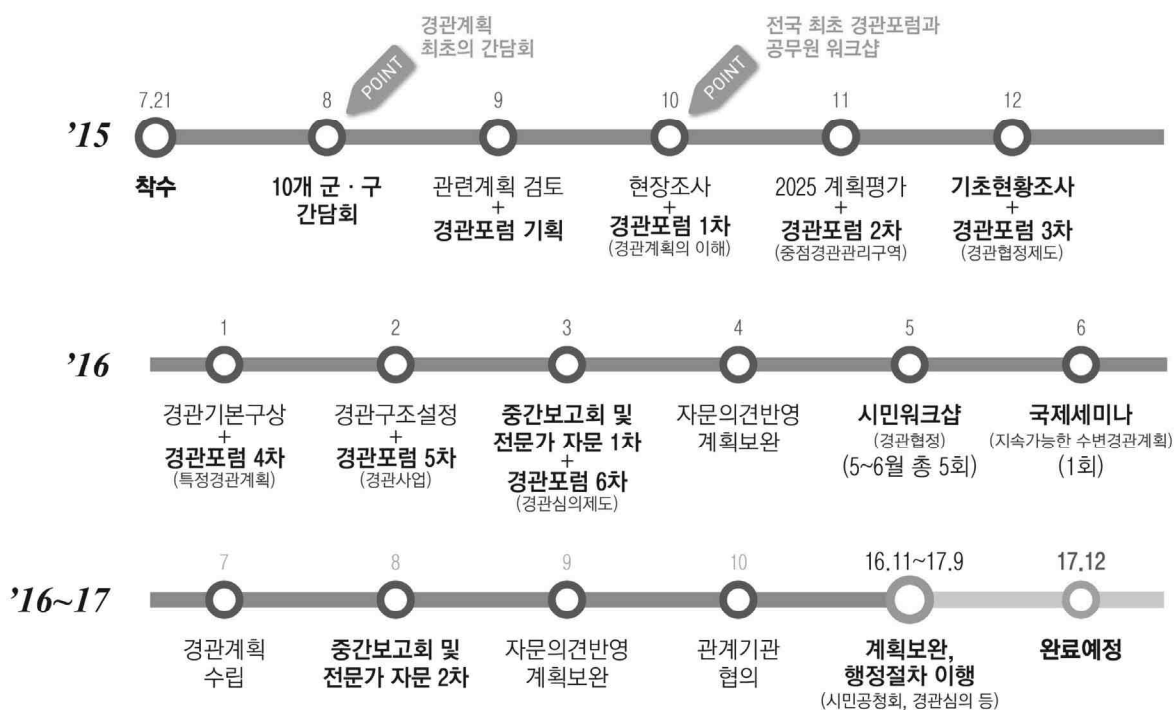
2030 인천광역시 경관계획(안) 계획개요

- 2030 인천광역시 경관계획은 광역차원의 정책계획으로 인천시 전체의 경관관리 계획의 최상위 역할
- 인천시 전체의 경관 비전, 전략, 기본방향 등 종합적 경관관리 및 중점경관관리계획을 통한 경관관리 실행력 확보 역할
- 광역차원의 종합계획으로 향후 군·구의 경관계획 수립을 위한 인천경관의 기본방향과 원칙 제시
- 경관계획 실행력 확보를 위한 인천광역시 선도적 관리 시스템 구축



1.4 추진경위

2030 인천광역시 경관계획(안) 계획개요



02 현황진단 및 계획방향 설정

2030 인천광역시 경관계획(안)

- 2.1 현황진단 개요
- 2.2 인천시 경관현황
- 2.3 인천시 경관계획 방향

2.1 현황진단 개요

2030 인천광역시 경관계획(안)
현황진단 및 계획방향 설정

경관현황조사 주안점

선행과업검토 이후 도시경관변화 점검, 경관법 개정후 국내최초 경관행정현황 전수조사

경관현황조사 항목



군·구 경관행정현황

군·구 경관부서 담당자 인터뷰를 통한 현황 및 문제점 파악
군·구 경관계획 수립 및 경관사업 현황 파악



경관자원현황

자연, 인문, 기반시설, 역사문화자원 등에 대한 기 선행조사내용 검토
자원현황 여건변화 파악



경관인식조사

설문조사를 통한 경관만족도, 도시이미지, 대표경관자원 파악
빅데이터에 기반한 문제점 및 해결방안 강구



선행계획 (2025 인천광역시 경관기본계획) 검토

2025 경관기본계획의 계획적, 행정적, 법·제도적 측면의 평가

2.2 인천시 경관현황

2030 인천광역시 경관계획(안)
현황진단 및 계획방향 설정

① 경관행정 현황 | 분석결과 요약

인천광역시 경관행정, 이것이 더 필요합니다.



11

2.2 인천시 경관현황

2030 인천광역시 경관계획(안)
현황진단 및 계획방향 설정

② 경관자원 현황 | 분석결과 요약

인천광역시 경관현황, 이렇게 변하고 있습니다.



12

2.2 인천시 경관현황

2030 인천광역시 경관계획(안)
현황진단 및 계획방향 설정

③ 경관인식조사 | 분석결과 요약

인천광역시 경관인식, 이렇게 기억하고 있습니다.



13

2.2 인천시 경관현황

2030 인천광역시 경관계획(안)
현황진단 및 계획방향 설정

④ 2025 경관계획 검토 | 분석결과 요약

인천광역시 경관계획, 이런점이 보완되어야 합니다.

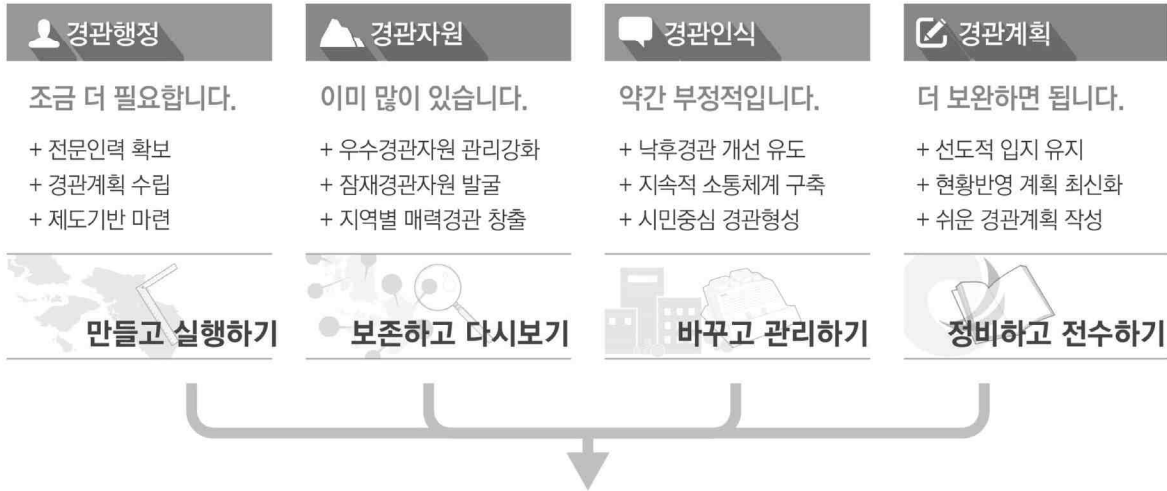


14

2.3 인천시 경관계획 방향

2030 인천광역시 경관계획(안)
현황진단 및 계획방향 설정

① 기본개념



각 이슈를 중심으로 문제점의 해결·개선을 위한 실행가능한 경관계획 추구와
인천광역시만의 경관가치를 확대, 재창출하는 경관계획 제시

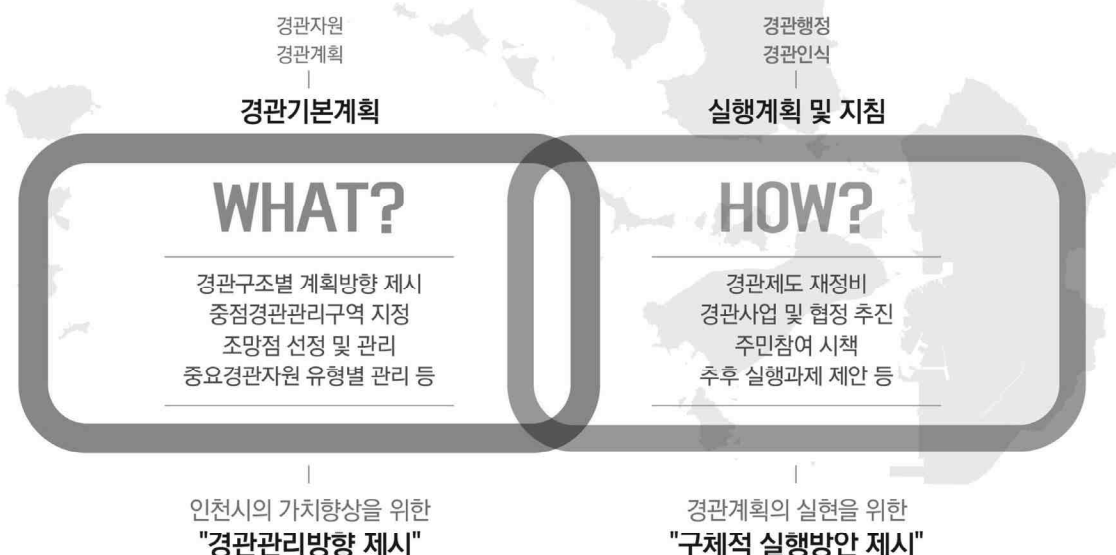
15

2.3 인천시 경관계획 방향

2030 인천광역시 경관계획(안)
현황진단 및 계획방향 설정

② 실현전략

- 경관기본계획을 통해서 인천시 경관현황에 따른 경관관리 방향 제시
- 실행계획 및 지침을 통해서 경관계획의 실현을 위한 구체적 실행방안 제시



16

03 경관기본구상

2030 인천광역시 경관계획(안)

- 3.1 미래상
- 3.2 목표 및 전략
- 3.3 전략별 세부내용

3.1 미래상

2030 인천광역시 경관계획(안)
경관기본구상

인천시 경관현황진단 + 인천시 도시이슈

KEYWORD

상호소통 / 역사 · 문화자원 / 가치재창조 / 도서경관 / 삶의 질 / 지역재생 / 살고싶은 / 가고싶은 / 국제도시
산업도시이미지 / 신도시 · 원도심 균형발전 / 해양경관 / 지역경관 발굴 / 삶의 질 / 시민 눈높이 / 실행력 확보

2030 인천경관비전

함께 꿈꾸는 미래유산, 인천경관

①

②

③

- ① 함께 꿈꾸는 : 적극적 시민 소통 의견수렴 / 원도심 · 신도시 균형관리 / 인천시 - 군 · 구 간의 네트워크
- ② 미래유산 : 유 · 무형의 우수경관자원 발굴 및 활성화, 지속관리 / 선도적 경관관리시스템 유지 · 재정비
- ③ 인천경관 : 인천시가 지향하는 도시이미지(국제 · 해양 · 문화도시) 강화 / 자치구별 정체성 정립

3.2 목표 및 전략

| 목표 및 전략 구상

2030 인천광역시 경관계획(안)
경관기본구상

비전

함께 꿈꾸는 미래유산, 인천경관

4대 목표

균형잡힌
경관관리



매력적인
경관창출



소통하는
경관행정



선도적인
경관제도



12개 전략

맞춤형 경관관리 · 개선 유도
비물리적 경관가치 향상
지역경관 자체관리 강화

인천 대표이미지 관리강화
도서자원 가치발굴 및 강화
해양도시 특성 활용 극대화

행정협력 네트워크 강화
다양한 소통창구 마련
주민 · 행정의견 적극반영

경관관리 시스템 구체화
체계화된 경관실행 유도
선도적 경관제도 확립

19

3.3 전략별 세부내용

2030 인천광역시 경관계획(안)
경관기본구상

목표 1 | 균형잡힌 경관관리

전략
1

2030 인천광역시 경관계획은,
인천의 경관특성에 따른 경관의 관리 및 개선방향을 유도합니다.

유사한 성격을 지닌 경관특성에 따라 경관관리단위를 구분

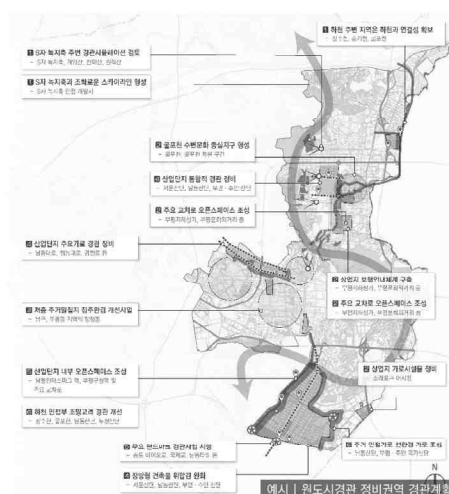
신도시경관 특화권역
상징적 도시경관 연출

원도시경관 정비권역
장소 · 자원중심의 지역재생 유도

역사문화경관 관리권역
중요자원 보존 및 가치재창조

도서경관 창출권역
도서자원발굴 및 정체성 형성

세부현황별 경관관리 · 개선 IDEA 제시



20

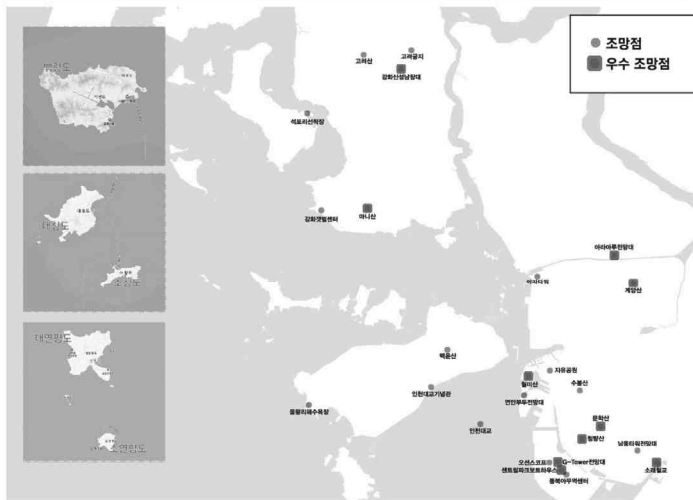
3.3 전략별 세부내용

2030 인천광역시 경관계획(안)
경관기본구상

목표 1 | 균형잡힌 경관관리

전략 2 2030 인천광역시 경관계획은,
인천시가 보이지않는 경관자원의 가치를 더욱 향상시킵니다.

인천시의 비물리적 경관자원(우수조망점, 특화거리, 축제 등) 발굴



가치향상을 위한 활성화방안 제시



21

3.3 전략별 세부내용

2030 인천광역시 경관계획(안)
경관기본구상

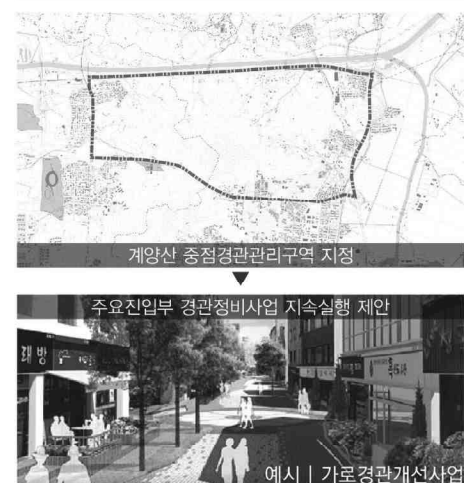
목표 1 | 균형잡힌 경관관리

전략 3 2030 인천광역시 경관계획은,
군·구의 경관관리체계 확립을 위한 근거를 마련합니다.

경관사업 및 협정 등 선도적 경관관리 시행현황 파악



지속적 경관관리시행을 위한 근거 제시



22

3.3 전략별 세부내용

목표 2 | 매력적인 경관창출

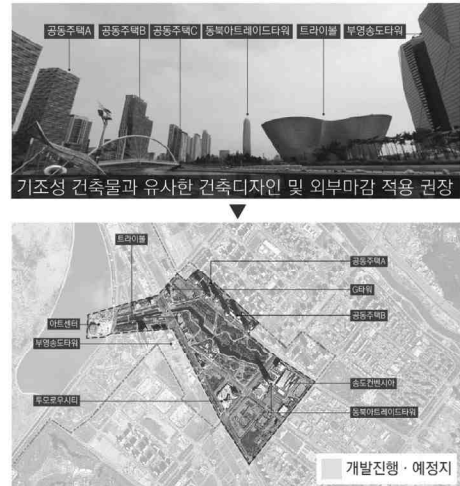
전략
4

2030 인천광역시 경관계획은,
인천시의 대표적인 도시이미지를 지켜냅니다.

인천시의 대표적 경관자원 선정 (중점경관관리구역으로 지정)



자원의 세부유형별 경관관리방안 제시



23

3.3 전략별 세부내용

목표 2 | 매력적인 경관창출

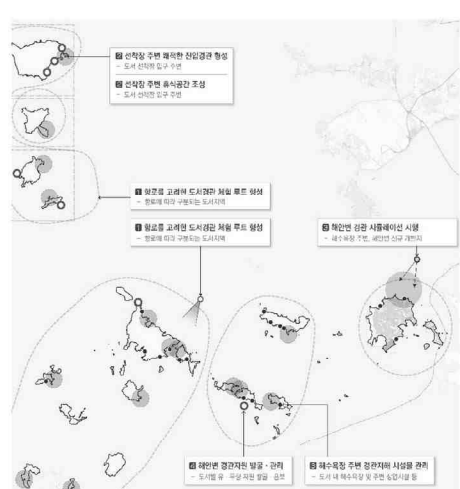
전략
5

2030 인천광역시 경관계획은,
도서(섬)지역의 경관가치를 찾아내고 재창출 합니다.

도서(섬)지역의 주요자원 및 경관현황 파악



도서가치향상을 위한 경관형성 · 관리방안 제시



24

3.3 전략별 세부내용

2030 인천광역시 경관계획(안)
경관기본구상

목표 2 | 매력적인 경관창출

전략 6 2030 인천광역시 경관계획은, **해양을 직접 접하고 있는 인천시의 특성활용을 극대화 합니다.**

인천시가 보유한 다양한 해양자원 및 접근성 검토



해안변 직간접 경관체험 공간 및 콘텐츠 형성



25

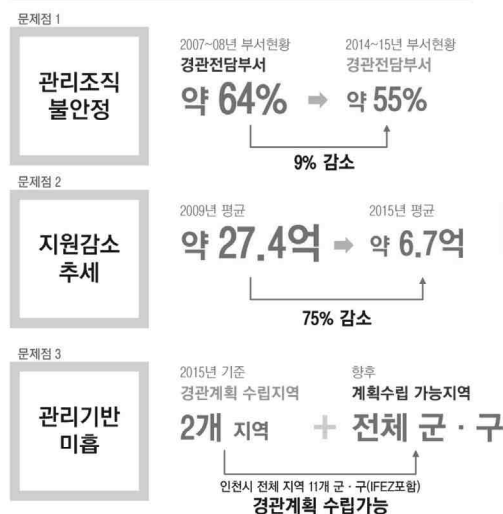
3.3 전략별 세부내용

2030 인천광역시 경관계획(안)
경관기본구상

목표 3 | 소통하는 경관행정

전략 7 2030 인천광역시 경관계획을 통해서, **인천시와 군·구의 경관행정체계를 더욱 견고히 합니다.**

경관행정분야 현황 및 문제점 파악



경관분야 공공·민간분야 예산확보를 경관센터 제안



행정조직 내 경관분야 연관부서, 업무범위 파악

여성가족국	보건복지국	행정관리국	문화관광체육국	도시계획국	환경녹지국	해양항공국	건설교통국
여성정책과 보육정책과 아동청소년과 노인정책과	사회복지정책과 장학정책과 다문화정책과 보건정책과 건강증진과 유생존정책과	총무과 인사과 자치행정과 인원실 통계정보과 세무정보과	문화예술과 문화체육과 관광진흥과 마이스산업과 체육진흥과	도시계획정책과 도시계획과 주거환경정책과 지역개발과 건축계획과 도시정편과 시정계획과	녹색기후정책과 환경정책과 대기보전과 자연순환과 수질환경과 하수과 공원녹지과	항만과 항로과 해양도시정책과 수산업과	교통정책과 철도과 도시교통과 버스정책과 교통정보관리과 건설심사과 도로과

*경관 관련 부서

26

3.3 전략별 세부내용

2030 인천광역시 경관계획(안)
경관기본구상

목표 3 | 소통하는 경관행정

전략
8

2030 인천광역시 경관계획을 통해서,
시민과 경관행정간 다양한 소통프로그램이 마련됩니다.

경관행정공무원 및 시민을 대상으로 경관인식개선, 교육 등을 위한 경관포럼, 워크샵 개최



시민참여 인천도시경관 워크샵 (2016.5~6)



경관행정 공무원 대상 경관포럼 (2015.10~2016.3)



2030 인천경관 국제컨퍼런스(2016.6)

27

3.3 전략별 세부내용

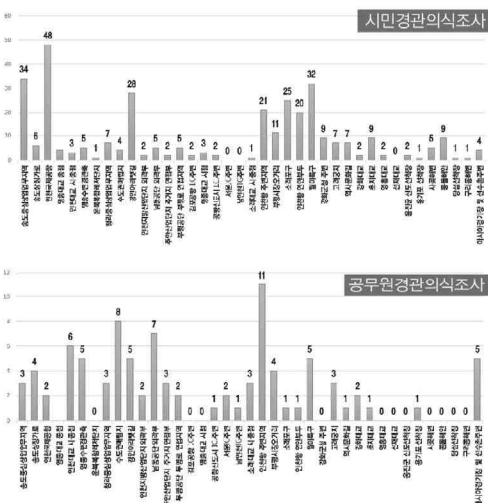
2030 인천광역시 경관계획(안)
경관기본구상

목표 3 | 소통하는 경관행정

전략
9

2030 인천광역시 경관계획을 통해서,
주민 및 경관행정분야의 의견을 적극 반영하는 계획의 틀이 구축됩니다.

시민, 경관분야공무원이 인지하는 인천중요경관



시민의식조사에 기반한 중점경관관리구역 설정

경관의식조사에 대입, 추가선별 결과 총 6개소

유형별 이슈지역
총 76개소

6개소

중점경관관리
필요지역 설문조사



1 송도 중심상업 업무지역



2 인천항



3 소래포구



4 문학산



5 마니산



6 계양산

28

3.3 전략별 세부내용

2030 인천광역시 경관계획(안)
경관기본구상

목표 4 | 선도적인 경관제도

전략 10 2030 인천광역시 경관계획을 통해서,
상위계획으로서 구체화된 경관관리방안을 제시합니다.

인천광역시 중점경관관리구역 설정원칙공유

군·구 중점경관관리구역 설정 및 관리방향

인천시 고유경관가치 형성요소 총괄검토

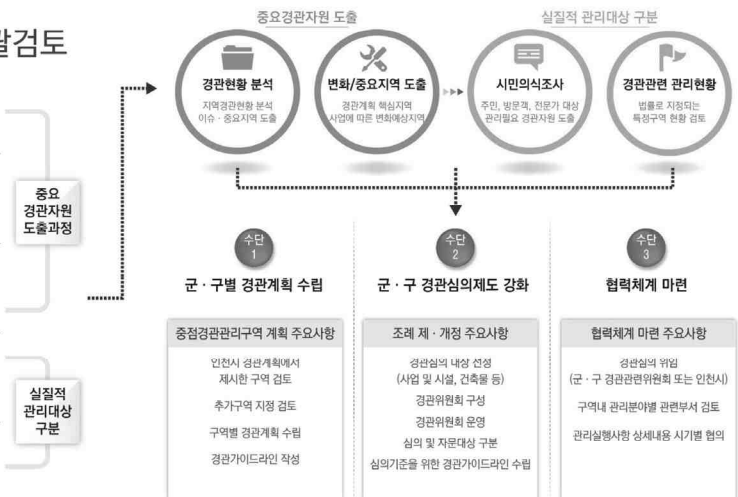
원칙 1. 상징적경관자원 도출

원칙 2. 보존경관자원 도출

원칙 3. 핵심계획대상 도출

원칙 4. **중요지역 재선별**

원칙 5. 경관리현황에 따라 대상지역 최종선정



29

3.3 전략별 세부내용

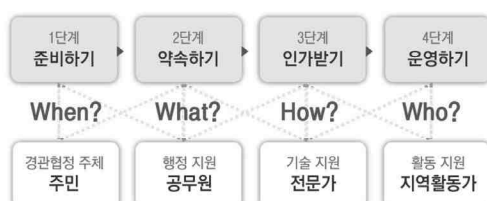
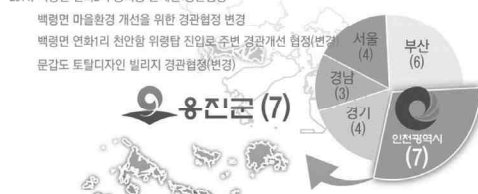
2030 인천광역시 경관계획(안)
경관기본구상

목표 4 | 선도적인 경관제도

전략 11 2030 인천광역시 경관계획을 통해서, **경관사업, 경관협정 등 실행추진체계가 보다 명확해집니다.**

경관사업 · 경관협정 추진현황 및 문제점 분석

- 2011. 문갑도 토달디자인 빌리지 경관협정
- 2012. 백령면 심청각 진입로 주변 개선을 위한 경관협정
- 2013. 백령면 연화1리 천암담 위령담 진입로 주변 경관개선을 위한 경관협정
- 2014. 백령면 연화2리 중화동 순례길 경관협정



경관사업·협정 추진체계 및 제도관련 교육·홍보 실행



참여주체 역할구분 명확화

예시 | 경관협정 참여주체 구분

- 행** 행정기관 공무원 **준** 경관협정 준비위원회 **운** 경관협정 운영회
민 지역 주민 **전** 관련분야 전문가 (도시 건축 조경 등) **활** 지역 활동가 (부녀회 상인회 청년회 등)

3.3 전략별 세부내용

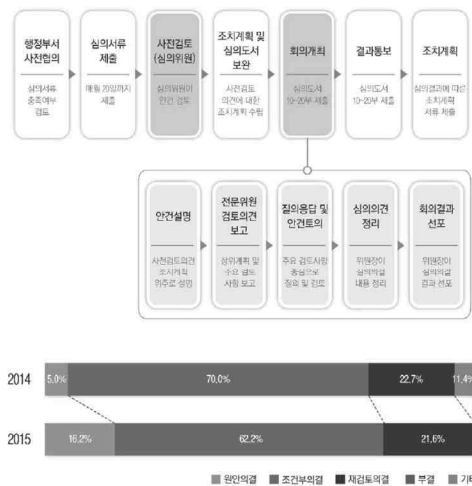
2030 인천광역시 경관계획(안)
경관기본구상

목표 4 | 선도적인 경관제도

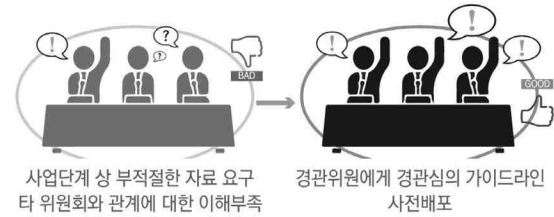
전략
12

2030 인천광역시 경관계획을 통해서,
객관적이고 분명한 기준으로 경관위원회가 운영됩니다.

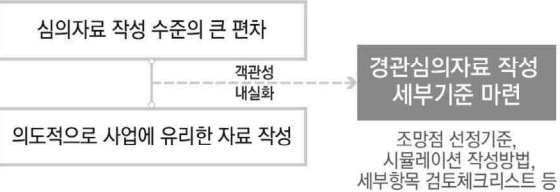
인천시 경관위원회 운영절차 및 결과 분석



경관심의 가이드라인 작성 및 배포 (경관위원회용)



경관심의도서 작성기준 제시 (심의대상지 사업자용)



31

04 경관기본계획

2030 인천광역시 경관계획(안)

- 4.1 경관권역계획
- 4.2 경관축 계획
- 4.3 경관거점 계획
- 4.4 중점경관관리구역계획
- 4.5 기타 경관관리계획

4.1 경관권역 계획

2030 인천광역시 경관계획(안)
경관기본계획

Ⅰ 경관권역 설정 (4개권역)

신도시 경관 특화 권역

인천시 상징적 도시경관 연출 · 관리

영종북도권역, 청라권역, 송도 · 연수권역,
공항진출입권역, 임해항만권역

원도시 경관 정비 권역

장소 · 자원중심의 지역재생 유도

검단권역, 계양 · 부평권역, 도심권역, 남동권역

역사 · 문화 경관 관리 권역

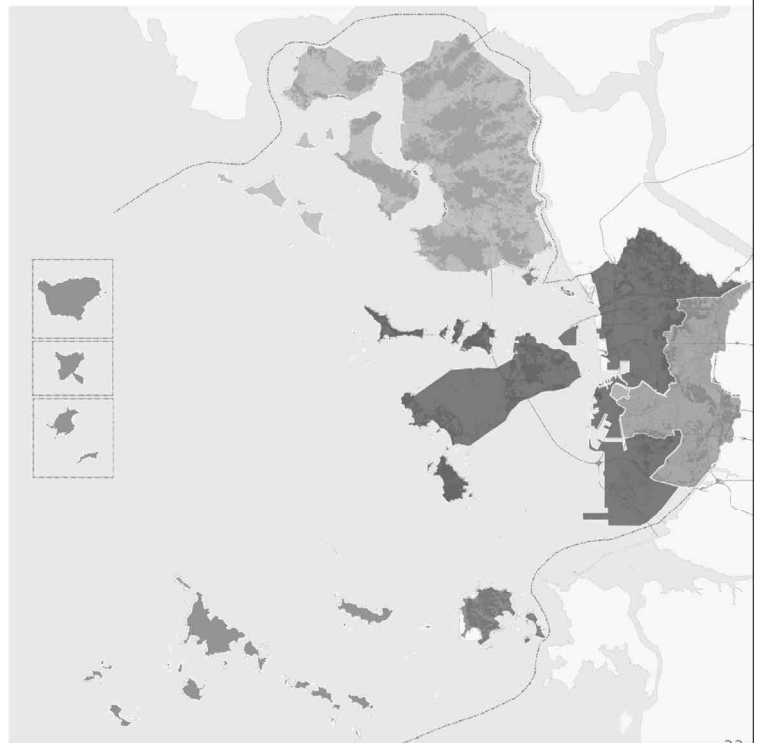
중요 역사 · 문화자원의 보존 및 가치 재창조

강화권역, 도심권역 일부 (개항장 문화지구)

도시경관 창출 권역

도시지역 고유자원 발굴 통한 정체성 형성

영흥 · 웅진권역



33

4.1 경관권역 계획

2030 인천광역시 경관계획(안)
경관기본계획

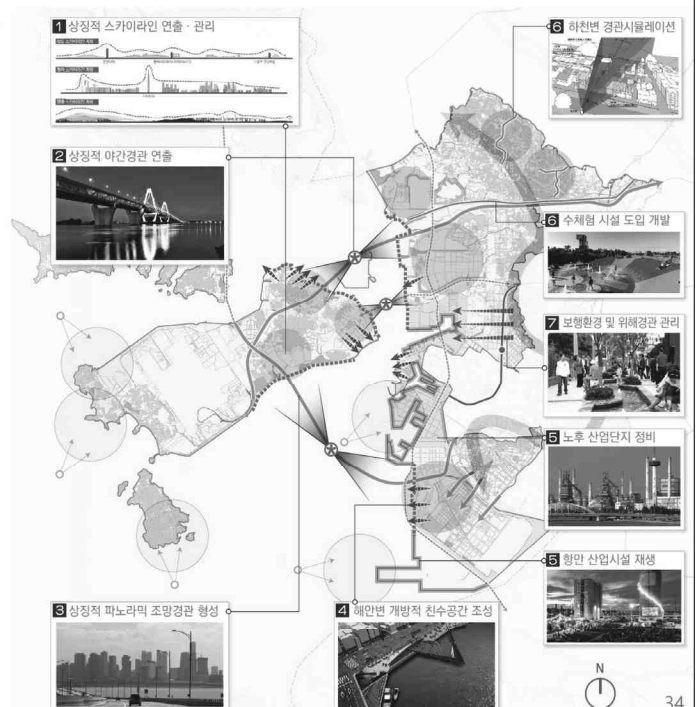
① 신도시경관 특화 권역

■ 계획목표

인천시의 상징적 도시경관 연출 · 관리

■ 계획방향

- ① 도시매력을 증진시키는
상징적 스카이라인 연출
- ② 상징적 야간경관 연출을 통한
도시매력 창출
- ③ 주변환경과 조화로운
파노라마형 인천경관 연출
- ④ 매력적 해안경관을 향유하는
친수공간 및 접근로 관리
- ⑤ 항만주변 기존 · 신규시설의
통합경관 형성
- ⑥ 경관 시물레이션을 통한
신규 개발지역 경관 관리
- ⑦ 경관 변화에 적극 대응하는 산업 ·
주거지역 경관 관리



34

4.1 경관권역 계획

2030 인천광역시 경관계획(안)
경관기본계획

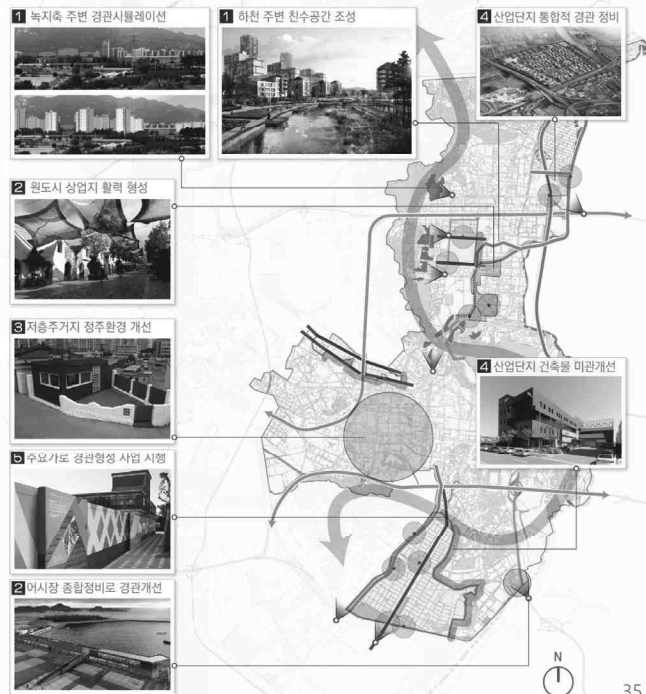
② 원도시경관 정비 권역

■ 계획목표

장소 · 자원 중심의 지역재생 유도

■ 계획방향

- 1 인천대표 자연자원과의 연계성을 향상시키는 경관형성
- 2 액티비티공간을 중심으로 한 원도시 경관 활력 유도
- 3 저층주거 밀집지의 마을단위 경관정비 추진
- 4 산업단지 경관 정비를 통한 노후 · 위해 경관 개선
- 5 산업단지 내 주요 활동공간 발굴 · 관리를 통한 경관 재생
- 6 입지특성을 고려하여 산업단지 인접부와의 경관 이질감 해소



35

4.1 경관권역 계획

2030 인천광역시 경관계획(안)
경관기본계획


③ 역사 · 문화경관 관리 권역

■ 계획목표

중요 역사 · 문화자원 보존 및 가치 재창조

■ 계획방향

- 1 역사 · 문화 경관자원의 가치 발굴 및 활용
- 2 역사 · 문화경관 중심지 조성을 통한 가치 재창조
- 3 근대 역사 · 문화 자원의 경관가치 보존 및 강화
- 4 역사 · 문화 자원과의 경관 연계성 강화를 통한 지역 경관 재생
- 5 대표 역사 · 문화 자원 중심의 가로체계 개선 유도



36

4.1 경관권역 계획

2030 인천광역시 경관계획(안)
경관기본계획


④ 도서경관 창출 권역

■ 계획목표

중요 역사·문화자원 보존 및 가치 재창조

■ 계획방향

- ❶ 도서의 체계적인 경관 형성·관리방안 마련
- ❷ 도서별 선착장 주변 매력적인 진입경관 창출
- ❸ 매력적 도서 자연경관 향유 및 장소 발굴·관리
- ❹ 도서의 고유한 경관자원 발굴·관리



37

4.2 경관축 계획

2030 인천광역시 경관계획(안)
경관기본계획

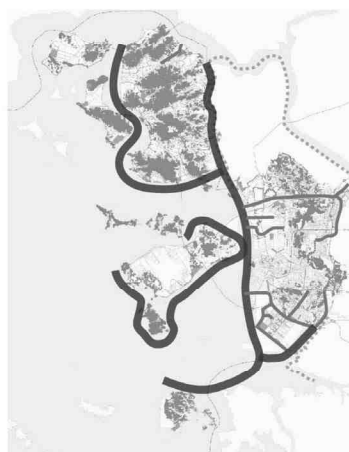
Ⅰ 경관축 설정 (3개축)



녹지경관축

산과 녹지를 확장하는 녹지경관
형성·관리

· 유형: 산림축 / 공원·녹지축



수변경관축

다양한 매력을 향유하는 수변경관
가치 재창조

· 유형: 해안축 / 내부수변축



가로경관축

세계와 만나는 인천의 가로경관
가치 재창조

· 유형: 차로축 / 선로축

38

4.2 경관축 계획

2030 인천광역시 경관계획(안)
경관기본계획

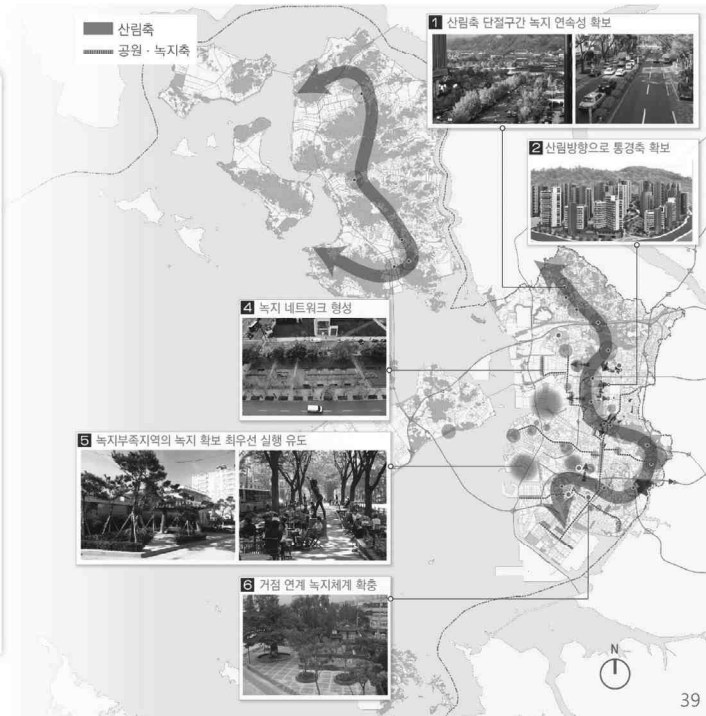
① 녹지경관축

■ 계획목표

산과 녹지를 확장하는 경관 형성 · 관리

■ 계획방향

- 1 산림축 단절부의 시각적 연속성 형성
- 2 산림축인접 경사지 개발 시
산림지형과의 조화 고려
- 3 산림의 녹지연결 확장으로
쾌적한 시가지경관 형성
- 4 공원 · 녹지 네트워크가 배경이 되는
도시경관 형성
- 5 주변지역에 활력을 부여하는
공원 · 녹지축 형성
- 6 역사 · 문화 등 주변 거점자원과의
유기적 연결



39

4.2 경관축 계획

2030 인천광역시 경관계획(안)
경관기본계획


② 수변경관축

■ 계획목표

다양한 매력을 향유하는 수변 가치 재창조

■ 계획방향

- 1 인천만의 상징적 워터프론트 벨트
해양경관 조성
- 2 해안면 오픈스페이스 조성으로
해안향유 공간 확장
- 3 내 · 외부 조망시점에서의
매력적인 해양경관 형성
- 4 다양한 액티비티 활동공간을 제공하는
수변축 조성
- 5 삶과 밀접한 수변축 조성을 위해
수변 접근성 강화
- 6 건축 · 시설물 등 디자인을 통해
지역 명소공간으로 조성



40

4.2 경관축 계획

③ 가로경관축


■ 계획목표

세계와 만나는 인천의 가로경관 가치 재창조

■ 계획방향

- ① 축의 환경적 특성을 활용한 차별화된 경관 형성
- ② 경관특성에 따라 열고 닫는 선택적 경관 연출
- ③ 경인고속도로 일반화 구간에 대한 지역연계 강화
- ④ 역세권 중심의 경관개선을 통한 지역활성화 유도
- ⑤ 선로변 인접 노후주거지 및 불량경관 단계적 정비
- ⑥ 구조물 하부 유휴공간을 활용한 커뮤니티 공간 조성

* 도시철도의 노선 중 지상으로 노출되는 주요부



41

4.3 경관거점 계획

| 경관거점 구상 (46개 거점)

지표경관 거점 (18개소)

자원의 특성 강화를 통한 장소의 상징성 형성

· 유형 : 자연녹지 / 수변 / 인공시설 거점

도시진입경관 거점 (13개소)

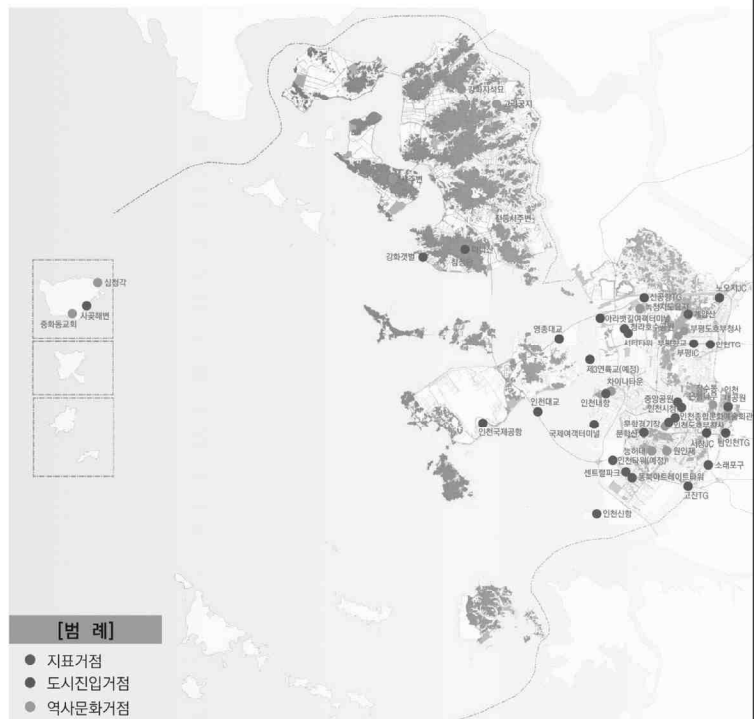
도시 진입부 공간적 인식 강화로 상징성 형성

· 유형 : 도시진입 거점

역사·문화경관 거점 (15개소)

자원의 인지성 강화 및 주변경관과 연계 관리

· 유형 : 역사 거점 / 문화 거점



42

4.3 경관거점 계획

2030 인천광역시 경관계획(안)
경관기본계획

1 지표경관 거점

■ 계획목표

자원의 특성 강화를 통한 장소의 상징성 형성

■ 계획방향

- 1 산림 및 공원으로의 연속성있는 진입로 조성
- 2 개발사업에 따른 산림자원 훼손 최소화
- 3 다양한 테마프로그램으로 지속적 명소화 유도
- 4 보다 가까이에서 즐길 수 있는 수변거점 조성
- 5 해안의 특성을 고려한 시설 및 자원의 유지·관리
- 6 수변거점 주변의 위해경관요소 난립 최소화
- 7 거점자원 주변 경관시뮬레이션을 통한 조망관리
- 8 시민들이 공감할 수 있는 거점 커뮤니티기능 활성화 유도
- 9 거점으로의 주요 진입부 경관형성 및 지속관리

1 산림·공원거점과 연속성있는 진입공간(공원) 조성



4 수변경관 향유 친수공간 조성



7 지표경관 거점과 조화로운 스카이라인 관리



8 거점 진입부 커뮤니티, 문화공간 활용



- 자연녹지거점
- 수변거점
- 인공시설거점

43

4.3 경관거점 계획

2030 인천광역시 경관계획(안)
경관기본계획

2 도시진입경관 거점

■ 계획목표

도시 진입부 공간적 인식 강화로 상징성 형성

■ 계획방향

- 1 도시진출입 거점의 경관콘텐츠를 통한 상징성 강화
- 2 진입거점 주변 가시지역의 부정적 경관 요소 개선
- 3 해안 진입거점 주변 가시지역 경관 재정비

1 도시진출입 시설물의 상징적 경관 연출



2 진입거점 주변으로 위해경관요소 개선



3 진입거점 주변 해안 산업시설 경관 정비



3 거점주변 재활용 시설로 문화공간 조성



- 도시진입 거점

44

4.3 경관거점 계획

2030 인천광역시 경관계획(안)
경관기본계획

③ 역사·문화경관 거점 | 목표 및 기본방향

■ 계획목표

자원의 인지성 강화 및 주변경관과 연계 관리

■ 계획방향

- ① 거점주변 및 진입부의 연속적 경관테마 적용
- ② 다양한 주변 연계공간 조성으로 명소화 유도
- ③ 지역의 문화거점 발굴·관리체계 형성



45

4.4 중점경관관리구역 계획

2030 인천광역시 경관계획(안)
경관기본계획

| 기본개념

중점경관관리구역?

경관권역, 축, 거점 중 경관가치가 높은지역 및 경관저해가 우려되는 지역의 경관을 계획적으로 형성, 관리, 보전하기 위해 지정하는 구역

| 법적사항 : 경관계획 수립지침 [국토교통부고시 제2015-145호, 2015.3.11 / 법 제9조제5항 및 영 제3조에 근거]

4-4-1. 경관기본계획의 내용

- (3) 중점적으로 경관을 보전·관리 및 형성해야 할 필요가 있는 구역을 중점경관관리구역으로 설정하고 계획방향을 제시한다. 중점경관관리구역은 경관권역, 경관축, 경관거점을 포함하거나 그 일부에 설정할 수 있으며, 중첩하여 설정할 수도 있다.

5-4-5. 중점경관관리구역 계획

- (1) 중점경관관리구역의 명칭·위치·기본방향 등을 제시하고, 구역 내에 포함된 경관자원의 보전·관리 및 형성을 위한 계획방향 및 관리계획을 수립한다.
(2) 중점경관관리구역의 계획방향을 실행하기 위한 경관 관련 지역·지구·구역 지정, 지구단위계획 수립, 경관사업 및 경관협정 우선 적용 등의 방안을 검토·제시한다.

| 추진절차



46

4.4 중점경관관리구역 계획

2030 인천광역시 경관계획(안)
경관기본계획

① 중점경관관리구역 선정원칙

대원칙

인천광역시 **고유의 경관가치**를 형성하는 요소 총괄적 검토

세부원칙

원칙 1. 인천시를 대표하는 **상징적 장소**를 도출한다.

▶ 상징경관자원 도출 | 시민의식조사 분석결과 중 인천시를 대표하는 자연·도시·랜드마크자원 도출

원칙 2. 역사·문화·생태적으로 **높은가치**를 지닌 경관자산을 도출한다.

▶ 보존경관자원 도출 | 경관현황자원 조사결과 중 보존가치가 높은 산림·수변·역사·문화경관자원 도출

원칙 3. 경관계획 및 변화예측에 따라 **선도적 경관관리**가 필요한 **지역**을 도출한다.

▶ 핵심계획대상 도출 | 경관계획 중 선도적 실행대상 및 관리가 필요한 중요경관구역 도출

원칙 4. 선행 도출된 대상들은 **중점경관관리 필요인식**정도에 따라 **재선별**한다.

▶ 중요지역 구분 | 중점경관관리 필요지역 의식조사 결과에 대입 + 계획적 중요성을 고려한 추가선별

원칙 5. 각 선별지역은 **경관관리체계 현황**에 따라 **대상지역**으로 최종선정한다.

▶ 경관관리 현황 검토 | 관련계획 및 규제사항 등의 경관관리현황을 종합적으로 분석·대상 최종결정

중요
경관자원
도출과정

실질적
관리대상
구분

47

4.4 중점경관관리구역 계획

2030 인천광역시 경관계획(안)
경관기본계획

② 중점경관관리구역 선정결과

▶ 총 6개 대상지역 선정

① 송도 중심상업업무지역

- 경관주요현황 : 일반 신도시와 차별성이 미약해지는 가로경관 및 건축물조성 형태.
- 관리주체 : 인천경제자유구역청

② 인천항 및 주변지역 / 월미특구 (대상통합)

- 경관주요현황 : 용도지역·지구 등의 기준으로 경관측면 관리한계 존재, 미관개선 필요
- 관리주체 : 인천항만공사, 중구, 동구

③ 소래포구

- 경관주요현황 : 포구주변의 건축 및 시설물 난립으로인한 경관이미지 저하 지속발생
- 관리주체 : 남동구

④ 마니산

- 경관주요현황 : 주요 산악진입로 주변 난립된 상업시설, 개발위주의 지자체 경관계획
- 관리주체 : 강화군

⑤ 문학산

- 경관주요현황 : 행정구역에 따른 통합관리기준 부재, 용도지역·지구의 경관관리기능 미약
- 관리주체 : 남구, 연수구

⑥ 계양산

- 경관주요현황 : 지속적인 개발이슈 발생에 따른 중요산림자원의 보존을 위한 경관기준 필요
- 관리주체 : 계양구, 서구

마니산

계양산

인천항 및 주변지역/월미특구

송도 중심상업업무지역

문학산

소래포구

4.4 중점경관관리구역 계획

2030 인천광역시 경관계획(안)
경관기본계획

③ 중점경관관리구역 구역계 지정원칙

대원칙

대상지역의 **핵심관리요소에 따른 영향범위**를 구역으로 지정

세부원칙

원칙 1. 각 대상지역 현황에 따라 **경관이미지를 형성하는 핵심요소를 선별**한다.

- ▶ 핵심경관요소 선별 | 대상지역의 경관이미지를 형성하는 주요한 경관자원 및 대상구역을 선별
- ▶ 경관관리요소 구분 | 핵심경관요소가 구현하고 있는 보존·관리·형성이 필요한 경관관리요소를 구분

원칙 2. 대상지역 내 **경관관리요소를 중심으로 조망점에 따른 영향범위**를 도출한다.

- ▶ 조망점 설정 | 조망점에서 근경(0.5km이내), 중경(0.5~1.0km이내), 원경(1.0~2.0km이상)으로 구분
*참고: 개발사업 등에 대한 자연경관 심의지침 중 조망점 선정기준(환경부 예규 제 561호)
- ▶ 영향범위 도출 | 핵심경관요소 주변으로 시각적으로 중첩되어 직접적 영향을 미치는 범위를 도출

원칙 3. 조망점에 따른 **영향범위에 따라 주변도로를 중심으로 최소 대상구역**을 지정한다.

- ▶ 구역계 지정 | 직접적 영향범위에 가까운 주변도로를 최우선 지정 / 주변도로가 없을 경우 지리적 여건 및 관리성을 고려하여 임의 지정
- ▶ 관리방향설정 | 구역계 내 경관현황에 따라 보존·관리·형성의 구역유형을 설정하고 관리요소에 대한 계획방향을 제시

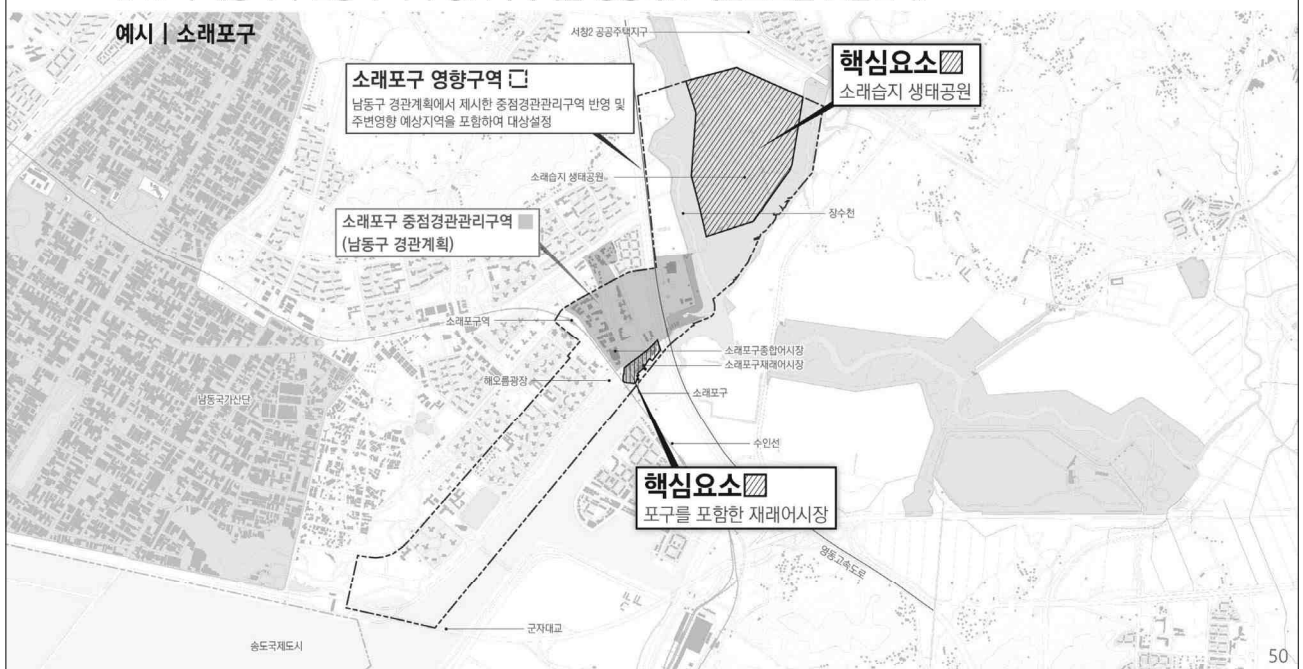
49

4.4 중점경관관리구역 계획

2030 인천광역시 경관계획(안)
경관기본계획

③ 중점경관관리구역 구역계 지정원칙 적용예시

원칙 1. 각 대상지역 현황에 따라 **경관이미지를 형성하는 핵심요소를 선별**한다.

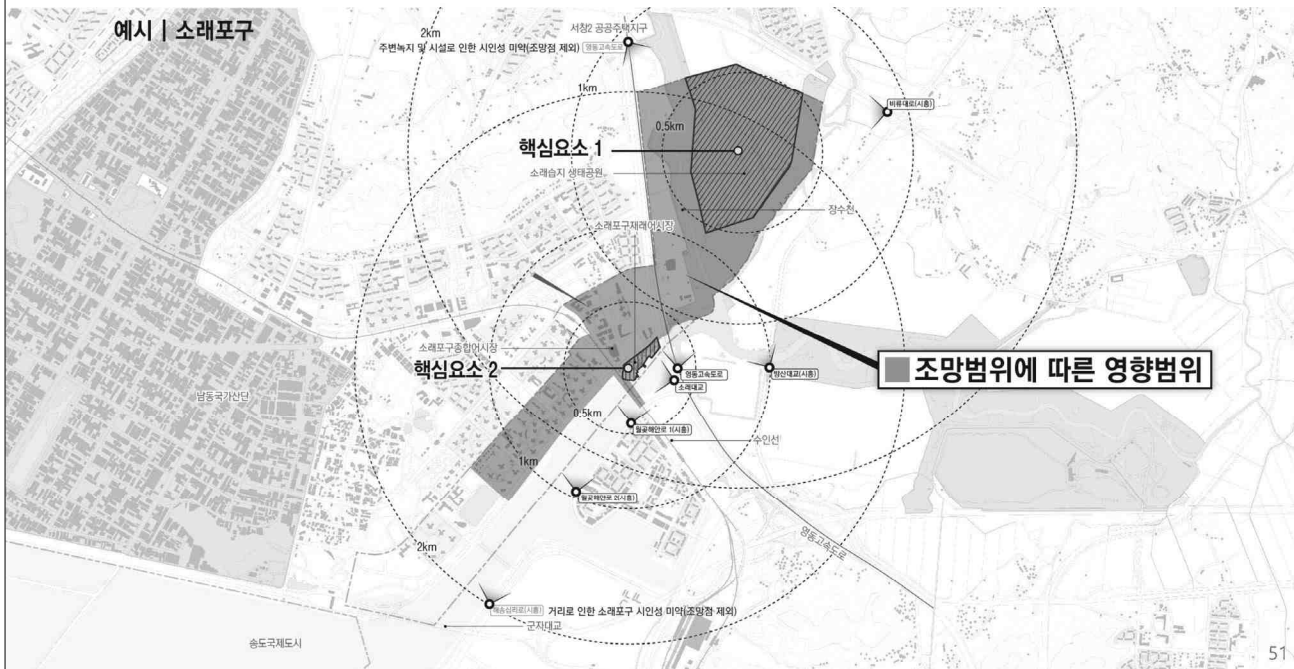


4.4 중점경관관리구역 계획

2030 인천광역시 경관계획(안)
경관기본계획

③ 중점경관관리구역 구역계 지정원칙 적용예시

원칙 2. 대상지역 내 핵심요소를 중심으로 조망점에 따른 영향범위를 도출한다.

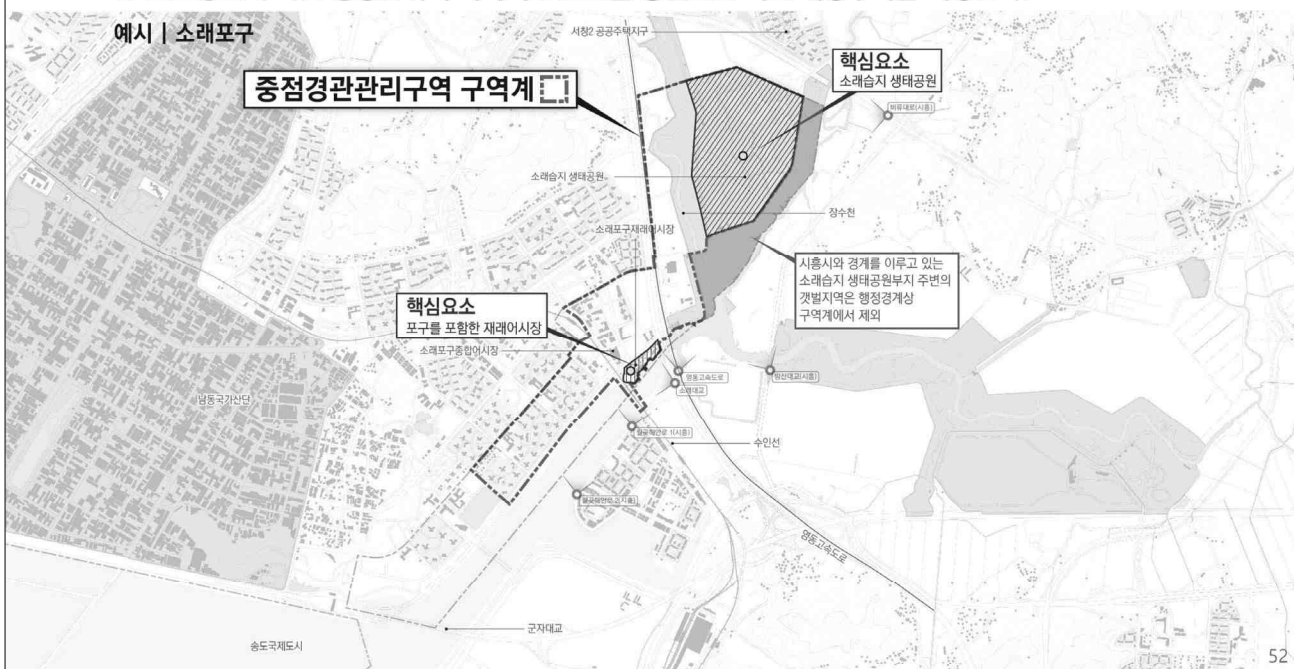


4.4 중점경관관리구역 계획

2030 인천광역시 경관계획(안)
경관기본계획

③ 중점경관관리구역 구역계 지정원칙 적용예시

원칙 3. 조망점에 따른 영향범위에 따라 주변도로를 중심으로 최소 대상구역을 지정한다.









57



58

4.5 기타 경관관리 계획

2030 인천광역시 경관계획(안)
경관기본계획

① 조망점 관리계획 (26개소 조망점)

개념정의

조망점 (15개소)

인천 대표 경관을 보존·관리·형성하기 위해 조망경관의 계획적 관리가 필요한 장소

우수조망점 (11개소)

조망경관의 대표성, 우수성, 인지성이 매우 높아 인천시 차원에서 조망경관을 특별하게 운영·관리해야 하는 장소

선정기준

인천경관의 대표성 + 경관자원의 우수성 + 시민·전문가·공무원의 인지성 + 경관보존·형성·관리의 효율성

선정방법

- 1단계 : 2025 경관계획 조망점 현장답사 및 경관자원 우수성 평가
- 2단계 : 인천 대표경관의 유형 도출
- 3단계 : 시민·전문가·공무원 설문조사를 통해 대표경관 1차 선정
- 4단계 : 관련계획 검토, 연구진 자체평가를 통해 조망대상 선정
- 5단계 : 현황분석결과와 대입하여 조망점·우수조망점 최종 선정
- 6단계 : 조망점·우수조망점 관리방안 제시



59

4.5 기타 경관관리 계획

2030 인천광역시 경관계획(안)
경관기본계획

① 조망점 관리계획

문제점

- 2025 인천광역시 경관계획의 조망점 및 우수조망점, 조망통제점은 조망장소와 대상에 대한 조망 보호 및 관리에 중점을 두고 있어 경관 자원의 활용이라는 측면이 고려되지 못하였음
- 현재 조망점은 단순히 우수경관을 조망하는 장소로 국한되어 있어 조망점의 명확한 역할 부여 필요
- 잠재적 경관저해요소의 규제를 위한 근거 부족

관리전략

■ 조망점/우수조망점의 관광명소화

- 1 우수조망점은 인천시 관광개발계획에 연계·반영
- 2 우수조망점의 경관이미지를 인천 관광자원화
- 3 인천 대표경관을 활용하여 인천이미지 형성

■ 경관 시뮬레이션을 위한 기준으로 조망점/우수조망점 활용

- 1 도시건축 관련 계획 수립 및 개발사업 시행 시 도시스카이라인 및 도시이미지 형성을 위한 기준으로 활용

■ 조망축 및 시각회랑 설정을 통한 경관의 보전/관리/형성


- 1 조망점별로 조망대상과 조망축을 명확히 선정하고 지정 목적을 명문화
- 2 조망축에 의한 시각회랑 내 경관저해 요소를 세부지침으로 관리

1 | 조망점 / 우수조망점의 관광명소화



- 1 월미산 전망대 조망점 관리사업(조망대상-인천대교, 인천대교, 영종)
 - 조망점(불거리)과 놀거리, 먹거리, 즐길거리의 연계
 - 조망점에서 보이는 시간대별(주/야, 계절별) 경관을 인천의 대표적 경관조망 장소로 홍보(인천대교 경관조망 장소화)

2 | 경관 시뮬레이션을 위한 기준으로 활용



- 1 인천대교 조망점 관리사업(조망대상-송도국제도시)
 - 송도국제도시 스카이라인 형성/관리/보존을 통한 도시이미지 창출
 - 원경/근경에 따라 도시이미지 관리전략 차별화 제시
 - 가로등, 교통표지판 등 도로시설물에 의한 경관차폐

60

4.5 기타 경관관리 계획

2030 인천광역시 경관계획(안)
경관기본계획

① 조망점 관리계획

추진사업

1 | 조망점/우수조망점의 관광명소화

- ❶ 인센티브 지급을 통한 건축물 고층부/옥상부 조망시설 설치 지원 사업
- ❷ 둔대를 활용한 해양 조망 명소화 사업
- ❸ 대표 산 정상부를 활용한 자연 조망 명소화 사업

2 | 경관 시뮬레이션을 위한 기준으로 조망점/우수조망점 활용

- ❶ 진입경관 이미지 형성을 위한 진출입부 경관 저해요소 정비 사업
- ❷ 경관 시뮬레이션을 활용한 대표경관 및 스카이라인 형성 사업

3 | 조망축 및 시각회랑 설정을 통한 경관 보전/관리/형성

- ❶ 시각회랑 내 건축물 미관 관리사업
- ❷ 시각회랑 내 옥상부 디자인 특화 사업
- ❸ 경관 보전을 위한 가로시설물 통합 설치 및 정비 사업
- ❹ 시각 회랑 내 가로수 및 수목정비를 통한 경관 개선 사업

3 | 조망축 설정을 통한 경관 보전 / 관리 / 형성



❶ 자유공원 조망점 사업(조망대상-인천내항)

- 시각회랑 내 수목/장목 정비사업
- 인천내항을 명확히 조망할 수 있도록 조망점의 시각레벨 조정
- 시각회랑 내 저층주거 및 상업건축물의 옥상 및 외관 정비사업
- 인천내항의 야간경관 청출을 통해 항구도시 이미지 형성

61

4.5 기타 경관관리 계획

2030 인천광역시 경관계획(안)
경관기본계획

② 비물리적 경관자원 관리계획 (30개소 비물리적 경관자원)

개념정의

비물리적 경관자원 (30개소)

인천 경관의 특성을 보존 / 관리 / 형성하기 위해 계획적 관리가 필요한 유·무형적 경관자원
도시 이미지 형성에 중요한 역할을 하는 요소 또는 지점

유형분류

특화거리 / 축제 및 이벤트

선정기준



선정방법

- 1단계 : 비물리적 경관자원 유형 도출
- 2단계 : 관련계획자료를 대상으로 비물리적 경관자원의 목록작성
- 3단계 : 역사성과 언론노출빈도 조사를 통해 1차 선별
- 4단계 : 인천시민대상 인지도 설문조사를 통해 2차선별
- 5단계 : 관련 분야 전문가 자문과 연구진 자체평가를 통해 비물리적 경관자원 최종 선정
- 6단계 : 비물리적 경관자원의 관리방안 제시

■ 특화거리 및 축제/이벤트

>> 특화거리 : 역사/문화, 음식특화, 자연생태 분야별로 총 21개

>> 축제/이벤트 : 인천의 정체성과 인지도가 높은 축제 및 이벤트 총 9개

분류	선정결과	개수
역사문화	신도동 문화의 거리, 구월동 특화거리, 배다리 현충방거리, 부평문화의 거리, 개항누리길, 월미문화의 거리, 삼각지 벽화거리, 인화 문화의 거리	8
	송월동 동화마을, 교동면 신흥민마을	2
특화거리	송월동 동화마을, 교동면 신흥민마을	2
음식특화	동인천 삼치거리, 화평동 냉면거리, 용현동 물탕뽕이거리, 구월동 문어길 음식문화1번지, 북성동 자장면거리	5
자연생태 (둘레길, 자전거길)	계양산, 문학산, 청량산, 강화나들길	4
	아라바람길, 강화자전거길	2
축제 및 이벤트	인천펜타포트 음악축제, 한류관광콘서트, 월미도 문화축제, 인천소래포구축제, 인천부평풍물대축제, 고려산진달래축제, 화도진축제, 주안미디어문화축제, 능허대문화축제	9
소계		30

62

4.5 기타 경관관리 계획

② 비물리적 경관자원 관리계획

문제점

- 무분별한 특화거리 지정으로 특화거리만의 차별적 요소 부족
- 특화거리의 공식명칭과 실제 통용되는 명칭 간 괴리 발생
- 인천의 정체성을 나타내는 대표축제/이벤트 부재

관리전략

- 대표특화거리 육성을 통한 인천 문화경관 형성
- 알기 쉬운 명칭으로 정비하여 시민들의 인지도 강화
- 인천 대표축제/이벤트의 전략적 육성

추진사업

- 인천 대표 특화거리 육성 사업
 - 1 특화거리 내 대표상품 개발 지원 사업
 - 2 스토리가 있는 둘레길/자전거길 조성 사업
- 특화거리 명칭 재정비 사업
- 지역 유망축제/이벤트 발굴 및 지원사업



63

05 실행계획

2030 인천광역시 경관계획(안)

- 5.1 실행계획 기본방향
- 5.2 경관제도 개선방안
- 5.3 경관사업 개선방안
- 5.4 경관협정 개선방안

5.1 실행계획 기본방향

2030 인천광역시 경관계획(안)
실행계획



65

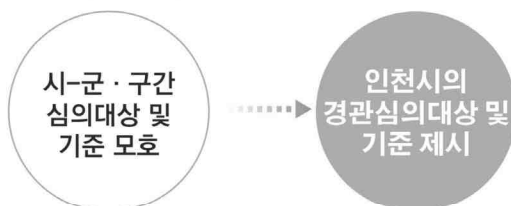
5.2 경관제도 개선방안

2030 인천광역시 경관계획(안)
실행계획

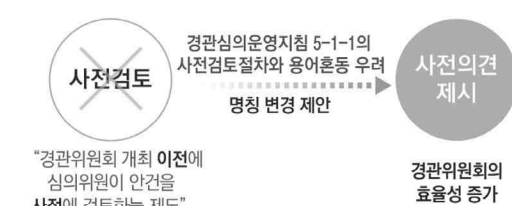
① 법·제도 개선방안

▶ 경관위원회 운영 개선방안 제시

1 인천광역시의 명확한 경관심의기준 제시



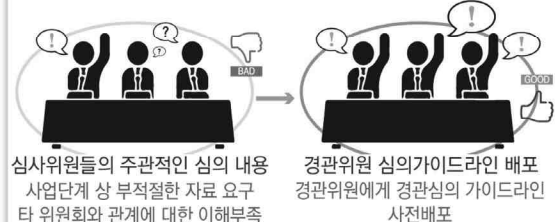
2 경관위원의 사전의견 제시방안 도입



3 경관심의 작성기준 제시



4 경관심의 가이드라인 작성 및 배포



66

5.2 경관제도 개선방안

2030 인천광역시 경관계획(안)
실행계획

② 경관조례 및 경관행정 · 소통조직 개선방안

▶ 경관조례 개선방안



1 구제성 향상을 위한 개념 명확화

| 사회기반시설의 범위에 대한 정의 명확화
→ 국토계획법상 기반시설 종류, 민간투자법에 따른 시설 검토

| 기타시설물에 대한 정의 명확화
→ 항만법 및 여여어항법의 시설 검토



2 인천시 특성에 맞는 조례제정

시장 · 시민 · 경관사업자의 책무(제3조)

→ 다양한 이해관계 반영

경관협정에 관한 재정지원 (항목추가)

→ 경관협정 지원내용 구체화

도시경관상 시상 (항목추가)

인력양성 및 지원 (항목추가)

→ 우수경관시상 및 인재양성 제언

▶ 경관행정 · 소통조직 개선방안

1 경관분야 전문인력 양성

| 경관관련 인식개선 및 교육프로그램

→ 경관포럼, 시민워크숍 등 시행

| 경관분야 담당인원 전문성 확보방안

→ 경관행정분야 전문보직제 시행

| 경관지원센터 운영



2 예산지원을 위한 경관지원센터 운영

| 공공예산 확보방안

→ 국가재원 조달방안 검토 및 추진

→ 지방비 활용한 조달방안 검토

| 민간지원예산 확보방안

→ 민간 투자 활용방안 검토



67

5.3 경관사업 개선방안

2030 인천광역시 경관계획(안)
실행계획

| 경관사업 실행 및 관리방안

경관사업?

중앙행정기관의 장 또는 시 · 도지사 등이 지역의 경관을 향상시키고 경관의식을 높이기 위하여 경관계획이 수립된 지역에 진행되는 사업

(경관사업 대상 : 경관법 제 16조, 인천광역시 경관조례 제9조)

1 법 · 조례에 근거한 경관사업 유형정립

1 인천시 경관사업 실행 유형

공공디자인 시범사업 / 군구경관 형성사업 / 교량하부 경관개선 / 가로경관 시설개선 / 녹지대 야간경관 / 다문화 특화가로 / 도로변 경관개선 / 도시전출입 경관개선 / 동서남해안권 경관개선 / 색채디자인 시범사업 / 안내표지판 통합지주 / 야간경관 조성사업 / 용벽방음벽 개선사업 / 육교지하차도 경관개선 / 토털디자인 빌리지 조성 / 특화가로 조성사업

≠ 유형 불일치

1 경관법 및 인천시 경관조례 사업 유형

가로환경 정비 및 개선사업	지역녹화(綠化) 사업	야간경관 형성 및 정비사업
역사 · 문화 자원 재생사업	공공디자인 개선 사업(시설 및 구조물 등)	해안 및 하천변 경관정비사업
농산어촌 자연경관 및 생활환경 개선사업	경관인식 개선 교육 · 홍보사업	

2 경관사업의 객관적 사후관리 체계 구축

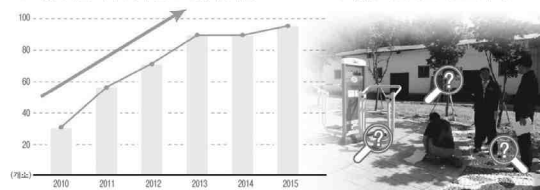
1 인천시와 군 · 구의 경관사업 추진 역할 구분 명확화



1 경관사업 사후관리 객관적 체크리스트 제시

▶ 경관사업 사후관리 필요 대상 증가율

▶ 경관사업 체크리스트 부재



68

5.3 경관사업 개선방안

2030 인천광역시 경관계획(안)
실행계획

Ⅰ 경관사업 실행 및 관리방안

Ⅲ 경관사업 매뉴얼 주요내용

실행단계	실행내용
STEP 1 준비단계	경관사업 필요한 대상지 선정 (법·조례에 근거한 사업유형에 따른 사업선정) 가로환경 정비 및 개선사업 자연녹화(綠化) 사업 야간경관형성 및 정비사업 역사·문화자원 재생사업 공공디자인 개선사업 해안 및 하천변 경관정비사업 농산어촌 자연경관 및 생활환경 개선사업 경관인식개선 교육·홍보사업
STEP 2 계획단계	경관사업추진 협의체 구성 (인천시, 자치군·구, 주민센터) → 주민의견 수렴 (사업추진협의체, 전문가) → 사업계획 수립 (사업추진협의체, 전문가) → 사업계획안 확정 (사업추진협의체, 전문가) → 기본 및 실시설계 (사업추진협의체, 전문가, 설계업체)
STEP 3 승인단계	사업계획안 승인신청 (사업추진협의체) → 경관심의 시행 (경관위원회) → 사업승인 및 지원범위 결정 (주관부서, 경관위원회) → 공사 착수 (시행사, 사업추진협의체) → 공사 완료 (시행사, 사업추진협의체)
STEP 4 사업평가 및 유지·관리단계	PLUS+ 사업평가 체크리스트 사업 기획력 + 사업 실행력 + 사후 관리 주민참여도 / 추진조직 효율성 / 계획의 적절성 / 사업 연계성 주민참여도 / 추진조직 효율성 / 추진실적 적정성 / 모니터링 결과 반영도 사업목표 달성도 / 사업효과

69

5.4 경관협정 개선방안

2030 인천광역시 경관계획(안)
실행계획

Ⅰ 경관협정 실행 및 관리방안

경관협정?

토지소유자, 주민 스스로가 지역의 경관을 관리하기 위한 제도.

참여주민의 전원 합의로 협정 체결이 가능하며, 토지소유자 1인에 의한 합의도 가능
(경관협정 대상 : 경관법 제 16조, 시행령 제11조, 인천광역시 경관조례 제17조)

Ⅰ 경관협정 체결지역 다각화 (▶원도심, 신도시, 도서지역)

Ⅰ 인천시 경관협정 체결 현황(2011~2015)

- 2011. 문갑도 토발디자인 빌리지 경관협정
 - 2012. 백령면 심청각 진입로 주변 개선을 위한 경관협정
 - 2013. 백령면 연화1리 천암항 위령탑 진입로 주변 경관개선을 위한 경관협정
 - 2014. 백령면 연화2리 중화동 순례길 경관협정
- 백령면 마을환경 개선을 위한 경관협정 변경
백령면 연화1리 천암항 위령탑 진입로 주변 경관개선 협정(변경)
문갑도 토발디자인 빌리지 경관협정(변경)



Ⅱ 경관협정제도 교육 및 홍보 강화



경관협정 교육프로그램 개설 (담당공무원, 시민)



70

5.4 경관협정 개선방안

2030 인천광역시 경관계획(안)
실행계획

I 경관협정 실행 및 관리방안

II 경관협정 매뉴얼 주요내용

실행단계	실행내용
STEP 1 준비하기	경관협정 관심 유도 (전단지, 플랜카드 등) → 주민설명회 및 간담회 (경관협정 홍보·교육) → 경관협정 참여자 모집 → 지역활동가 및 공무원 지원 → 경관협정 준비위원회 및 자문단 조직
STEP 2 약속하기	아이디어 발굴하기 (답사, 아이디어 공모, 주민 워크숍 등) → 전문가 지원 → 약속할 내용 정하기 (경관협정 명칭, 범위, 내용, 위반시 제재사항 등) → 지역활동가 지원 → 경관협정 체결 주민 확정 → 지역활동가 및 공무원 지원 → 경관협정서 작성 및 체결하기
STEP 3 인가받기	경관협정운영회 인가서류 작성 → 전문가 및 공무원 지원 → 경관협정 인가 필요서류 준비 → 공무원 지원 → 경관협정 인가 신청 → 공무원 지원 → 지자체 홈페이지 고시·공고
STEP 4 운영하기	<p>PLUS+</p> <p>사전준비위원회 및 운영회 구성 + 경관협정과 경관사업 연계 + 경관협정에 관한 평가 및 인센티브</p> <p>대안1 : 중앙부처 및 지자체 공모사업 연계 대안2 : 예산으로 경관협정과 경관사업 함께 추진 대안3 : 중앙부처 공공사업에 적극적 참여 유도</p> <p>경관협정 완료 후 평가 체계 마련 평가 후 우수사업 선정을 통해 활성화 유도</p>   

71

향후일정

2030 인천광역시 경관계획(안)
향후일정

2017

7월

시민공청회

8~9월

시의회 의견청취

9월

경관위원회 심의

10월

2030 인천광역시 경관계획(안) 열람공고

12월

2030 인천광역시 경관계획 최종완료

72

감사합니다



인천광역시



인하대학교

(주) 도시건축

소토

73

- M E M O -

- M E M O -

